
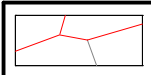
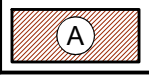


HRANICE

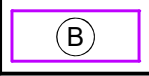
HRANICE POZEMKŮ KATASTRÁLNÍ MAPY

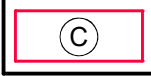
HRANICE ŘEŠENÉHO ÚZEMÍ


OBJEKTY


SO - 01: VÝSTAVBA ODPOČINKOVÉHO MOLA

PLOCHY

SO - 02: PERKOVÁ CESTA - ETAPA 1  
311,4 m²

SO - 02: PERKOVÁ CESTA - ETAPA 2  
223,2 m²

SO - 05: STÁVAJÍCÍ KAMENNÝ BŘECH - SOUČÁSTÍ AKCE BUDE JEHO OPRAVA SO - 05: BĚHEM PROVÁDĚNÍ OPRAVY BŘEHU BUDOU ROSTLINY A KVĚTINY, KTERÉ BUDOU V KOLIZI PŘESAZENY


SO - 05: STÁVAJÍCÍ KAMENNÁ ZÍDKA - KTERÁ BUDE NAVÝŠENA CCA O 40 cm SPOLU S OKOLNÍM TERÉNEM

AKCE

VÝSTAVBA ODPOČINKOVÉHO MOLA VČETNĚ PŘÍSTUPOVÝCH CEST, VO, PŘÍPOJKY ELEKTRO V LOKALITĚ RYBNÍKA U BILLY V K.Ú. VARNSDORF

MÍSTO

NA P.P.Č. 95, 99, 109, 97, 119/1 V K.Ú. VARNSDORF

INVESTOR	GENERÁLNÍ PROJEKTANT
Město Varnsdorf Nám. E. Beneše 470 40747 Varnsdorf	<div>for WOOD</div>
ZÁSTUPCE INVESTORA	STAVEBNÍ ČÁST
Město Varnsdorf Nám. E. Beneše 470 40747 Varnsdorf	Ing. VÁCLAV JÁRA HÚSOVA 2075, 407 47 VARNSDORF TEL. 607 617 494, 412 331 226 e-mail: vaclavjara@seznam.cz
ZODPOVĚDNÝ PROJEKTANT	VYPRACOVAL
Ing. VÁCLAV JÁRA ČKAIT: 0402212	MARTIN PETRÁK

FORMÁT	A3	MĚŘÍTKO	1:1000	DATUM	19 listopadu 2025	Č. PARÉ/KOPIE
STUPEŇ	PD SP	PROFESE	D.1.1 ARCHITEKTONICKÉ A STAVEBNĚ TECHNICKÉ ŘEŠENÍ			
NÁZEV VÝKRESU	KATASTRÁLNÍ SITUACE				Č. VÝKRESU	C.2